



Le Maire,  
Daniel ANGNONIN



PREFET DE L'ISERE

Agence Régionale de Santé de Rhône-Alpes  
Délégation départementale de l'Isère

ARRETE N° 2013224-0015

portant

déclaration d'utilité publique :

- des travaux de dérivation des eaux
- de l'instauration des périmètres de protection ;

autorisation d'utiliser de l'eau en vue de la consommation humaine pour la production, la distribution par un réseau public ;

autorisation de prélèvement+ ;

mise en compatibilité du Plan d'Occupation des Sols de la commune d'HEYRIEUX.

concernant

la commune d'HEYRIEUX

le captage des CAMBERGERES

---

Le Préfet de l'Isère  
Chevalier de la Légion d'Honneur  
Commandeur de l'Ordre National du Mérite

- VU** le Code de la Santé publique et notamment les articles L.1321-1 à L.1321-10 et R.1321-1 à R.1321-63 ;
- VU** le Code de l'Environnement et notamment les articles L.211-1, L. 214-1 à L. 214-6, L.214-8, L. 215-13 et R.214-1 à R.214-60 ;
- VU** le Code de l'Urbanisme et notamment les articles L123-16 et R123-23
- VU** le Code Minier et notamment l'article 131
- VU** l'arrêté du 11 septembre 2003 modifié portant application du décret n°96-102 du 2 février 1996 et fixant les prescriptions générales applicables aux prélèvements soumis à autorisation en application des articles L.214-1 à L.214-3 du Code de l'environnement et relevant des rubriques 1.1.2.0, 1.2.1.0, 1.2.2.0 ou 1.3.1.0 de la nomenclature annexée au décret n°93-743 du 29 mars 1993 modifié.
- VU** l'arrêté du 20 juin 2007 relatif à la constitution du dossier de la demande d'autorisation d'utilisation d'eau destinée à la consommation humaine mentionnée aux articles R. 1321-6 à R. 1321-12 et R. 1321-42 du code de la santé publique ;

- VU la délibération du Conseil Municipal de la commune d'HEYRIEUX en date du 26 avril 2011 ;
- VU le rapport de l'hydrogéologue agréé en matière d'hygiène publique, relatif à l'instauration des périmètres de protection en date du 23 septembre 1998 ;
- VU le procès verbal de la réunion des personnes publiques du 4 avril 2012 se déclarant favorables à la mise en compatibilité du POS de la commune d'HEYRIEUX ;
- VU les résultats de l'enquête publique qui s'est déroulée du 6 novembre au 8 décembre 2012 ;
- VU le rapport et les conclusions du commissaire enquêteur déposés le 8 janvier 2013 ;
- VU l'avis favorable émis par le conseil départemental de l'environnement et des risques sanitaires et technologiques de l'Isère en date du 11 juillet 2013 ;

#### CONSIDERANT

Que les besoins en eau destinée à la consommation humaine de la commune d'HEYRIEUX énoncés à l'appui du dossier sont justifiés ;

Qu'il y a lieu de mettre en conformité avec la législation les installations de production et de distribution des eaux destinées à la consommation humaine sur la commune d'HEYRIEUX ;

Que le captage des CAMBERGERES est la seule installation de production d'eau destinée à la consommation humaine de la commune ;

**SUR** proposition de Monsieur le Directeur de l'Agence Régionale de Santé,

#### ARRETE

### CHAPITRE 1 : DECLARATION D'UTILITE PUBLIQUE ET PRELEVEMENT DE L'EAU

#### ARTICLE 1 : Déclaration d'utilité publique

Sont déclarés d'utilité publique au bénéfice de la commune d'HEYRIEUX :

Les travaux réalisés en vue de la dérivation des eaux souterraines pour la consommation humaine à partir du puits des CAMBERGERES, sis sur ladite commune d'HEYRIEUX ;

La création des périmètres de protection immédiate, rapprochée et éloignée autour des ouvrages de captage et l'institution des servitudes associées pour assurer la protection des ouvrages et la qualité de l'eau ;

#### ARTICLE 2 : Autorisation de prélèvement d'eau destinée à la consommation humaine

La commune d'HEYRIEUX est autorisée à prélever et à dériver une partie des eaux souterraines au niveau du captage des CAMBERGERES dans les conditions fixées par le présent arrêté.

#### ARTICLE 3 : Caractéristiques, localisation et aménagement du captage

L'ensemble des ouvrages de captage est situé sur la commune d'HEYRIEUX, sur la parcelle cadastrée n°56, section AI.

Les coordonnées topographiques Lambert II étendu de l'ouvrage sont X= 811 890, Y= 2 074 108, Z=271.

Le puits des CAMBERGERES, profond d'environ 53 m, exploite l'aquifère du couloir fluvio-glaciaire d'HEYRIEUX. Le puits est équipé de trois pompes de 65 m<sup>3</sup>/h, fonctionnant en alternance ou

simultanément avec deux pompes au maximum, exploitant les alluvions sablo-graveleuses. En surface, l'ouvrage est surmonté par une chambre bétonnée circulaire, comprenant les équipements électro-mécaniques et assurant leur protection.

#### **ARTICLE 4 : Conditions de prélèvement**

Les débits maximum d'exploitation autorisés sont :

- débit de prélèvement instantané maximum : 130 m<sup>3</sup>/h
- débit de prélèvement journalier maximum : 2600 m<sup>3</sup>/j soit 20h/24h de pompage.
- volume annuel maximum : 950 000 m<sup>3</sup>

Les installations doivent disposer d'un système de comptage permettant de vérifier en permanence ces valeurs conformément à l'article L.214-8 du Code de l'environnement.

L'exploitant est tenu de conserver 3 ans les dossiers correspondant à ces mesures et les tenir à la disposition de l'autorité administrative.

Les résultats de ces mesures doivent être communiqués annuellement au service de la police de l'eau du département.

#### **ARTICLE 5 : Indemnisations et droits des tiers**

Les indemnités qui peuvent être dues aux propriétaires des terrains ou aux occupants concernés par la déclaration d'utilité publique des CAMBERGERES sont fixées selon les règles applicables en matière d'expropriation pour cause d'utilité publique. Les indemnités dues sont à la charge de la commune d'HEYRIEUX.

#### **ARTICLE 6 : Périmètres de protection du captage (plans joints en annexe)**

Des périmètres de protection immédiate, rapprochée et éloignée sont établis autour des installations de captage. Ces périmètres s'étendent conformément aux indications des plans joints au présent arrêté.

##### **ARTICLE 6.1 : Dispositions communes aux périmètres de protection immédiate, rapprochée et éloignée**

- I. Postérieurement à la date de publication du présent arrêté, tout propriétaire ou gestionnaire d'un terrain, d'une installation, d'une activité, d'un ouvrage ou d'une occupation du sol réglementé qui voudrait y apporter une modification, devra faire connaître son intention à l'Agence Régionale de Santé, Délégation Départementale de l'Isère en précisant les caractéristiques de son projet et notamment celles qui risquent de porter atteinte directement ou indirectement à la qualité de l'eau ainsi que les dispositions prévues pour parer aux risques précités. Il aura à fournir tous les renseignements susceptibles de lui être demandés, en particulier l'avis d'un hydrogéologue agréé au frais du pétitionnaire.
- II. Toutes mesures devront être prises pour que la commune d'HEYRIEUX et l'Agence Régionale de Santé, Délégation Départementale de l'Isère soient avisées sans retard de tout accident entraînant le déversement de substances liquides ou solubles à l'intérieur des périmètres de protection, y compris sur les portions de voies de communication traversant ou jouxtant les périmètres de protection.
- III. La création de tout nouveau captage destiné à l'alimentation en eau potable devra faire l'objet d'une nouvelle autorisation au titre des Codes de l'Environnement et de la Santé Publique et d'une nouvelle déclaration d'utilité publique.

##### **ARTICLE 6.2 : Périmètre de protection immédiate (PPI) :**

Le périmètre de protection immédiate est constitué de la parcelle cadastrée suivante de la commune d'HEYRIEUX et a pour superficie approximative 1053 m<sup>2</sup> :

parcelle 56, section AI

Des servitudes sont instituées sur le terrain du périmètre de protection immédiate suivant les prescriptions mentionnées en annexe I du présent arrêté. La mise à jour des arrêtés préfectoraux des installations, activités et autres ouvrages soumis à autorisation sera effectuée au regard des servitudes afférentes aux périmètres de protection définies dans le présent arrêté.

Les terrains du périmètre de protection immédiate doivent être et demeurer la propriété de la commune d'HEYRIEUX.

#### **ARTICLE 6.3 : Périmètre de protection rapprochée (PPR) :**

Le périmètre de protection rapprochée est constitué, pour partie ou en totalité, des parcelles cadastrées suivantes de la commune d'HEYRIEUX et a pour superficie approximative 22 hectares m<sup>2</sup> :

23 à 32, 35, 38, 39, 43 à 46, 49, 55, 57, 61 à 65, 80, 84, 111, 112, 178, 187, 239, 240, 282, 319 et 329 à 338 de la section A1.

Des servitudes sont instituées sur les terrains du périmètre de protection rapprochée suivant les prescriptions mentionnées en annexe II du présent arrêté. La mise à jour des arrêtés préfectoraux des installations, activités et autres ouvrages soumis à autorisation sera effectuée au regard des servitudes afférentes aux périmètres de protection définies dans le présent arrêté.

#### **ARTICLE 6.4 : Périmètre de protection éloignée (PPE) :**

Des servitudes sont instituées sur les terrains du périmètre de protection éloignée suivant les prescriptions mentionnées en annexe III du présent arrêté. La mise à jour des arrêtés préfectoraux des installations, activités et autres ouvrages soumis à autorisation sera effectuée au regard des servitudes afférentes aux périmètres de protection définies dans le présent arrêté.

## CHAPITRE 2 : TRAITEMENT, DISTRIBUTION DE L'EAU ET AUTORISATION

#### **ARTICLE 7 : Modalités de la distribution**

La commune d'HEYRIEUX est autorisée à utiliser l'eau destinée à la consommation humaine du captage des CAMBERGERES pour la distribuer au public, dans le respect des modalités suivantes :

- le réseau de distribution et les réservoirs doivent être conçus et entretenus suivant les dispositions de la réglementation en vigueur,
- les eaux distribuées doivent répondre aux conditions exigées par le code de la santé publique et ses textes d'application,
- le captage et le périmètre de protection immédiate sont aménagés conformément au présent arrêté.

#### **ARTICLE 8 : Traitement de l'eau**

Compte tenu de la qualité des eaux brutes prélevées, définie par les analyses et études figurant au dossier d'enquête, le traitement de potabilisation de ces eaux comporte un dispositif de désinfection par rayonnement ultra-violet.

Tout projet de modification de la filière de traitement devra faire l'objet d'une demande d'autorisation préalable auprès du Préfet de l'Isère.

#### **ARTICLE 9 : Surveillance de la qualité de l'eau**

La commune d'HEYRIEUX veille au bon fonctionnement des systèmes de production, de traitement et de distribution et organise la surveillance de la qualité de l'eau distribuée.

En cas de difficultés particulières ou de dépassements des exigences de qualité, la commune prévient l'Agence Régionale de Santé, Délégation Départementale de l'Isère dès qu'elle en a connaissance. Dans ce cas, des analyses complémentaires peuvent être prescrites aux frais de l'exploitant.

Tout dépassement des normes de qualité devra faire l'objet d'une enquête pour en rechercher l'origine. En cas de persistance de ces dépassements, l'autorisation pourra être retirée.

## **ARTICLE 10 : Contrôle sanitaire de la qualité de l'eau**

La qualité de l'eau est contrôlée selon un programme annuel défini par la réglementation en vigueur. Les frais d'analyses et de prélèvements sont à la charge de la collectivité selon les tarifs et modalités fixés par la réglementation en vigueur.

Compte-tenu de la situation du puits à l'aval d'une zone urbanisée, le programme réglementaire d'analyse est renforcé : une analyse annuelle du paramètre « hydrocarbures » est faite au puits des CAMBERGERES.

### CHAPITRE 3 : FORMALITES AU TITRE DU CODE DE L'ENVIRONNEMENT (articles L.214-1 à L.214-6)

## **ARTICLE 11 : Situation de l'ouvrage par rapport au Code de l'environnement**

Le captage des CAMBERGERES est autorisé au titre du Code de l'environnement.

### CHAPITRE 4 : DISPOSITIONS DIVERSES

## **ARTICLE 12 : Mise en compatibilité du Plan d'Occupation des Sols.**

Le présent arrêté emporte approbation des nouvelles dispositions du Plan d'Occupation des Sols de la commune d'HEYRIEUX telles que décrites dans le dossier mis à l'enquête.

## **ARTICLE 13 : Respect de l'application du présent arrêté**

Le bénéficiaire du présent acte de déclaration d'utilité publique et d'autorisation veille au respect de l'application de cet arrêté y compris des servitudes dans les périmètres de protection.

Tout projet de modification du système actuel de production et de distribution de l'eau destinée à la consommation humaine de la commune d'HEYRIEUX devra être déclaré au préfet, accompagné d'un dossier définissant les caractéristiques du projet.

## **ARTICLE 14 : Délai et durée de validité**

Les installations, activités, dépôts, ouvrages et occupations du sol existants, ainsi que les travaux et aménagements décrits doivent satisfaire aux obligations du présent arrêté dans un délai maximum de 2 ans, sauf mention particulière précisée aux articles concernés.

Les dispositions du présent arrêté demeurent applicables tant que le captage participe à l'approvisionnement de la collectivité dans les conditions fixées par celui-ci.

## **ARTICLE 15 : Notifications et publicité de l'arrêté**

Le présent arrêté est transmis au demandeur en vue de la mise en œuvre des dispositions de cet arrêté et de sa notification **sans délai** aux propriétaires ou ayants droit des parcelles concernées par les périmètres de protection.

Le présent arrêté est transmis à la commune d'HEYRIEUX en vue de son affichage en mairie pendant une durée de deux mois. Une mention de cet affichage sera insérée dans deux journaux locaux. Les servitudes afférentes aux périmètres de protection seront annexées, le cas échéant, au Plan d'Occupation des Sols de la commune précédemment citée et le droit de préemption urbain pourra être institué, si besoin, même en l'absence de plan local d'urbanisme. Cette mise à jour doit être effective dans un **délai maximum de trois mois** après la date de signature de Monsieur le Préfet.

Le procès verbal de l'accomplissement des formalités d'affichage est dressé par les soins du maire de la commune d'HEYRIEUX.

Le maître d'ouvrage transmet à l'Agence Régionale de Santé, Délégation Départementale de l'Isère **dans un délai de six mois** après la date de la signature de Monsieur le Préfet, une note sur

l'accomplissement des formalités concernant la notification aux propriétaires des parcelles concernées par les périmètres de protection rapprochée et éloignée.

Toute collectivité publique propriétaire de terrains situés dans le périmètre de protection rapprochée devra informer un éventuel preneur des modes d'utilisation du sol qu'elle entend lui prescrire afin de préserver la qualité de la ressource en eau.

Les formalités ci-dessus énumérées seront effectuées dans les formes prescrites par la réglementation en vigueur.

#### **ARTICLE 16 : Sanctions applicables en cas de non-respect de la protection des ouvrages**

En application de l'article L.1324-3 du Code de la santé publique, le fait de ne pas se conformer aux dispositions des actes portant déclaration d'utilité publique est puni d'un an d'emprisonnement et de 15 000 € d'amende.

En application de l'article L.1324-4 du Code de la santé publique, le fait de dégrader des ouvrages publics destinés à recevoir ou à conduire des eaux d'alimentation, de laisser introduire des matières susceptibles de nuire à la salubrité, dans l'eau de source, des fontaines, des puits, des citernes, des conduites, des aqueducs, des réservoirs d'eau servant à l'alimentation publique est puni de trois ans d'emprisonnement et de 45 000 € d'amende.

#### **ARTICLE 17 : Droits de recours**

Le présent arrêté peut faire l'objet, dans un **délai de deux mois** à compter de sa notification, d'un recours contentieux auprès du Tribunal Administratif de Grenoble (2 place de Verdun, Boîte Postale 1135, 38022 Grenoble Cedex).

Conformément aux dispositions de l'article R.514-3-1 du Code de l'Environnement, les décisions du présent arrêté prises en application des articles L.214-1 à L.214-6 du Code de l'Environnement, peuvent faire l'objet, par les tiers, dans un **délai d'un an** à compter de la publication de ces décisions au recueil des actes administratifs de la Préfecture de l'Isère ou de leur affichage, d'un recours contentieux auprès du Tribunal Administratif de Grenoble.

#### **ARTICLE 18 : Mesures exécutoires**

Le Préfet de l'Isère,  
Le Maire de la commune d'HEYRIEUX,  
Le Directeur Général de l'Agence Régionale de Santé,  
Le Directeur Départemental des Territoires,  
Le Directeur Régional de l'Environnement, de l'Aménagement et du Logement,  
sont chargés, chacun en ce qui le concerne, de l'exécution du présent arrêté qui sera publié au recueil des actes administratifs de la préfecture de l'Isère, et dont une ampliation sera tenue à la disposition du public en mairie d'HEYRIEUX.

Grenoble, le **12 AOUT 2013**

Le Préfet,

*Pour le Préfet, par délégation  
le Secrétaire Général*

**Frédéric PERISSAT**

#### **Liste des annexes :**

- Annexe I : servitudes instituées dans les périmètres de protection immédiate, rapprochée, éloignée
- Annexe II : Plans parcellaires délimitant le périmètre de protection immédiate et rapprochée et plan topographique délimitant le périmètre de protection éloignée - 2 pages
- Annexe III : Dossier de mise en compatibilité du document d'urbanisme de la commune d'HEYRIEUX

## Annexe I

### PRESCRIPTIONS PERIMETRE DE PROTECTION IMMEDIATE

1. Afin d'empêcher efficacement l'accès du périmètre de protection immédiate à des tiers, ce périmètre est maintenu clos et matérialisé par une clôture infranchissable par l'homme et les animaux d'une hauteur minimale de 2 m, munie d'un portail de même hauteur fermant à clef.
2. A l'intérieur de ce périmètre, sont strictement interdits toutes activités, installations et dépôts, à l'exception des activités d'exploitation et de contrôle du point d'eau.
3. Les terrains compris dans le périmètre devront être soigneusement entretenus ainsi que toutes les installations (clôture, station de pompage,...) qui devront, en outre, être contrôlées périodiquement.
4. La végétation présente sur le site doit être entretenue régulièrement (taille manuelle ou mécanique) ; l'emploi de produits phytosanitaires est interdit. La végétation une fois coupée doit être extraite de l'enceinte du périmètre de protection immédiate.
5. Les travaux suivants devront être réalisés :
  - mise en place d'une clôture délimitant le périmètre de protection immédiate, constituée d'un grillage de 2 m de hauteur, posée sur des poteaux en béton et d'un portail de même hauteur également muni d'un grillage infranchissable ;
  - mise en place d'un grillage à insectes sur le châssis d'aération de l'ouvrage.

### PRESCRIPTIONS PERIMETRE DE PROTECTION RAPPROCHEE

#### A l'intérieur du périmètre de protection rapprochée sont interdits :

1. Toute nouvelle construction, superficielle ou souterraine, ainsi que l'extension et le changement de destination des bâtiments existants.  
Peuvent néanmoins être autorisés, sous réserve que le maître d'ouvrage prenne des dispositions appropriées aux risques y compris ceux créés par les travaux :
  - les bâtiments strictement liés à l'exploitation du réseau d'eau,
  - les équipements et travaux liés au transport d'énergie électrique et aux télécommunications,
  - la reconstruction à l'identique en cas de sinistre sans changement de destination,
  - l'extension de moins de 30 m<sup>2</sup> des bâtiments d'habitation jusqu'à un plafond de 180 m<sup>2</sup> de surface de plancher,
  - les annexes à l'habitation non comptabilisées en surface de plancher dès lors qu'elles ne sont pas susceptibles de porter atteinte à la qualité des eaux (abri ouvert, garage...) jusqu'à un plafond de 30 m<sup>2</sup> d'emprise au sol,
  - le changement de destination des bâtiments existants (4 murs, 1 toit) dans les volumes existants, en bâtiment d'habitation.
2. Les rejets d'eaux usées d'origine domestique, industrielle ou agricole.  
Les constructions existantes desservies par un réseau d'assainissement devront s'y raccorder dans un délai de 6 mois à compter de la date du présent arrêté.  
Dans l'attente, un contrôle de l'assainissement autonome sera réalisé par la collectivité en charge du contrôle de l'assainissement non collectif.
3. La pose de canalisations de transport d'eaux usées et de tout produit susceptible d'altérer la qualité des eaux, hormis les travaux de raccordement prévus au paragraphe "2".  
Une vérification de l'étanchéité des réseaux existants sera reconduite tous les 5 ans à la charge la collectivité bénéficiaire de la D.U.P. Les anomalies détectées feront l'objet d'une mise en conformité dans un délai de deux ans à compter de la date du présent arrêté.

Il sera procédé à une vérification périodique de la conformité des parties privatives des branchements.

4. Les stockages, même temporaires, de tous produits susceptibles de polluer les eaux : produits chimiques (fuel...), fermentescibles (fumier, lisier...).

Les stockages de fuel ou de carburant existants seront mis en conformité avec la réglementation en vigueur : double paroi étanche ou cuve simple avec cuvette de rétention d'une capacité supérieure au volume de stockage et posée sur aire étanche.

Les stockages existants de produits chimiques ou de substances susceptibles de polluer les eaux souterraines seront réalisés de façon à ne constituer aucun risque de pollution.

5. Les doublets géothermiques.

6. Les dépôts de déchets de tous types (organiques, chimiques, radioactifs...), y compris les déchets inertes.

7. La création d'aires de camping et le stationnement de caravanes.

8. Les affouillements, les exhaussements et les extractions de matériaux du sol et du sous-sol, ainsi que le renouvellement ou l'extension de carrières.

La réalisation ponctuelle de remblais est autorisée sous réserve de l'emploi de matériaux d'origine naturelle strictement inertes et après déclaration auprès de la mairie.

9. L'implantation d'éolienne.

10. La création de nouvelles voies de communication routières et ferroviaires.

11. La création de parkings, ainsi que l'infiltration d'eaux de ruissellement issues d'aires imperméabilisées.

L'aménagement du carrefour situé entre l'avenue du 19 mars 1962, la rue de la Pierre des Morts et le chemin rural qui lui fait face, sera fait en dehors du périmètre de protection rapprochée.

Les parcs de stationnement automobile existants seront aménagés avec des matériaux permettant d'obtenir l'imperméabilisation du sol ; les eaux de ruissellement seront collectées, traitées puis rejetées dans le collecteur d'eaux pluviales qui déverse ses eaux à l'extérieur des périmètres de protection définis par le présent arrêté.

12. Les compétitions et passages d'engins à moteur tout terrain de loisirs sur les voies non revêtues.

13. Tout nouveau point de prélèvement d'eau d'origine superficielle ou souterraine à l'exception de ceux au bénéfice de la collectivité bénéficiaire de l'autorisation et après autorisation préfectorale.

Les prélèvements existants devront être mis en conformité avec la réglementation en vigueur et aménagés de façon à éviter tout risque de contamination des eaux souterraines.

14. La création de cimetière.

15. La création de plan d'eau, mare, étang ou retenue.

16. Le pacage.

17. L'abreuvement du bétail directement à un point d'eau naturel, les abreuvoirs, les aires d'affouragement destinées au bétail et toute zone de concentration du bétail favorisant le lessivage des déjections.

18. L'épandage de lisiers, purins, boues de stations d'épuration.

19. Les préparations, rinçages, vidanges de produits phytosanitaires et de tout produit polluant, ainsi que l'abandon des emballages.

20. Le traitement des voies routières présentes dans le périmètre avec des produits phytosanitaires.

21. Le retournement des prairies naturelles.

Et tout fait susceptible de porter atteinte directement ou indirectement à la qualité de l'eau.

A l'intérieur du périmètre de protection rapprochée sont réglementés :

22. L'apport de fertilisants organiques, hormis ceux interdits au paragraphe 18, dont la dose annuelle ne devra pas dépasser 170 kg d'azote organique à l'hectare épandu.

23. L'apport de fertilisants minéraux devra répondre à l'équilibre de la fertilisation azotée à la parcelle conformément à la directive nitrate.

24. L'utilisation de produits phytosanitaires est autorisée sous réserve du respect de la réglementation en vigueur (arrêté du 12 septembre 2006 relatif à la mise sur le marché et à l'utilisation des produits visés à l'article L.253-1 du code rural).

L'utilisation de fertilisants et produits phytosanitaires sur les stades devra être raisonnée ; elle ne devra pas être susceptible de porter atteinte à la qualité de l'eau du puits des CAMBERGERES ; un registre d'épandage des fertilisants et produits phytosanitaires sera tenu ; le stockage et la préparation de ces produits seront réalisés en dehors du périmètre de protection rapprochée.

25. La modification ou l'extension limitée des équipements d'activités sportives ou récréatives devront faire l'objet d'une étude de risques, vis à vis de la protection de la qualité de l'eau de la nappe.

#### PRESCRIPTIONS

##### PERIMETRE DE PROTECTION ELOIGNEE

Dans le périmètre de protection éloignée, les activités suivantes sont ainsi réglementées :

1. Les nouvelles constructions ne pourront être autorisées que si les eaux usées sont évacuées :
  - soit par le réseau d'assainissement étanche,
  - soit à défaut à l'aide d'un assainissement individuel conforme à la réglementation en vigueur, après étude géologique démontrant l'absence de risque de contamination des eaux souterraines.

Un contrôle, avant recouvrement, des travaux sera assuré par la collectivité en charge du contrôle de l'assainissement non collectif.

Les constructions existantes desservies par un réseau d'assainissement devront s'y raccorder. En l'absence de collecteur, les installations d'assainissement seront mises en conformité. Elles devront se raccorder au réseau d'assainissement dès sa réalisation.

2. La création de bâtiments liés à une activité agricole ne devra induire ni rejet, ni infiltration d'eaux souillées. Une étude préalable de l'impact sur le point d'eau devra déterminer les aménagements nécessaires au respect de cette prescription. Cette étude devra traiter à minima des points suivants : suppression des écoulements, création de stockage pour les déjections, aménagement des stockages d'engrais et de produits phytosanitaires, aire bétonnée pour les silos, recueil des jus et des eaux de lavage, sécurisation des stockages d'hydrocarbures, collecte et traitement des eaux de lavage, collecte et élimination des eaux pluviales de façon à ne pas porter atteinte à la qualité de l'eau.

Les activités existantes liées aux bâtiments agricoles seront mises en conformité avec la réglementation en vigueur : suppression des écoulements, création de stockage pour les déjections, aménagement des stockages d'engrais et de produits phytosanitaires, aire bétonnée pour les silos, recueil des jus et des eaux de lavage, sécurisation des stockages d'hydrocarbures, collecte et élimination des eaux pluviales de façon à ne pas porter atteinte à la qualité de l'eau.

3. Les canalisations d'eaux usées et de tout produit susceptible d'altérer la qualité de l'eau devront être étanches. Un test d'étanchéité initial de la partie publique sera réalisé par le maître

d'ouvrage du réseau d'assainissement.

4. Les stations de relevage ou de refoulement d'eaux usées seront équipées d'un dispositif de téléalarme et :
  - Soit d'un trop plein de sécurité permettant d'évacuer les eaux dans un milieu récepteur sans relation avec les eaux captées,
  - Soit d'une bêche-tampon capable de stocker une surverse de 48 heures en cas d'arrêt des pompes.
5. Les stockages de produits, y compris les stockages temporaires, devront être aménagés de façon à ne pas engendrer de risque d'altération de la qualité des eaux.  
Les stockages de fuel à usage familial devront être conformes à la réglementation en vigueur (double paroi ou cuvette de rétention), et les stockages de fumier au champ ne devront pas générer de pollution des eaux par lessivage.  
Les stockages existants seront mis en conformité.
6. Les projets d'activités non soumises à la législation sur les établissements classés ou soumises à cette législation au titre de la déclaration, ne seront autorisés qu'après étude montrant l'absence de risque vis-à-vis de la ressource.
7. Les extensions de carrières ne pourront être autorisées que dans le respect des dispositions du schéma départemental des carrières.
8. Les prélèvements d'eau par pompage seront aménagés de façon à éviter tout risque de contamination des eaux souterraines.
9. Sans préjudice des réglementations spécifiques à la gestion des différentes catégories de déchets, les dépôts temporaires ou définitifs de déchets de tout type ne pourront être autorisés qu'après étude montrant l'absence de risque vis-à-vis de la ressource.  
Les dépôts existants seront mis en conformité.
10. L'utilisation de produits phytosanitaires est autorisée sous réserve du respect de la réglementation en vigueur (arrêté du 12 septembre 2006 relatif à la mise sur le marché et à l'utilisation des produits visés à l'article L.253-1 du code rural).
11. L'épandage de fertilisants organiques est autorisé, à l'exclusion des boues de stations d'épuration, sous réserve de ne pas excéder une dose annuelle de 170 kg d'azote organique à l'hectare épandu.
12. Les zones de concentration du bétail devront être aménagées afin d'éviter le lessivage des déjections (aménagement des abreuvoirs, éloignement des zones de couche du milieu hydraulique superficiel...).
13. Exploitation forestière : les cahiers des charges fixant les conditions d'exploitation devront prendre en compte les impératifs de protection de la ressource en eau tels que la prévention des risques d'érosion, la durée de la coupe, le choix du lieu de stationnement des engins et des stockages de carburant, l'information du service des eaux.

Vu pour être annexé à l'arrêté n° 2013 224 - 0015

Grenoble, le 12 AOUT 2013

Le Préfet

Pour le Préfet, par délégation  
le Secrétaire Général

Frédéric PERISSAT

Département de l'Isère  
COMMUNE DE HEYRIEUX

# Mise en conformité du Captage des Cambergères

Plan de situation



PREFET DE L'ISERE

Vu pour être annexé à  
l'arrêté n° 2013.224 - 0015

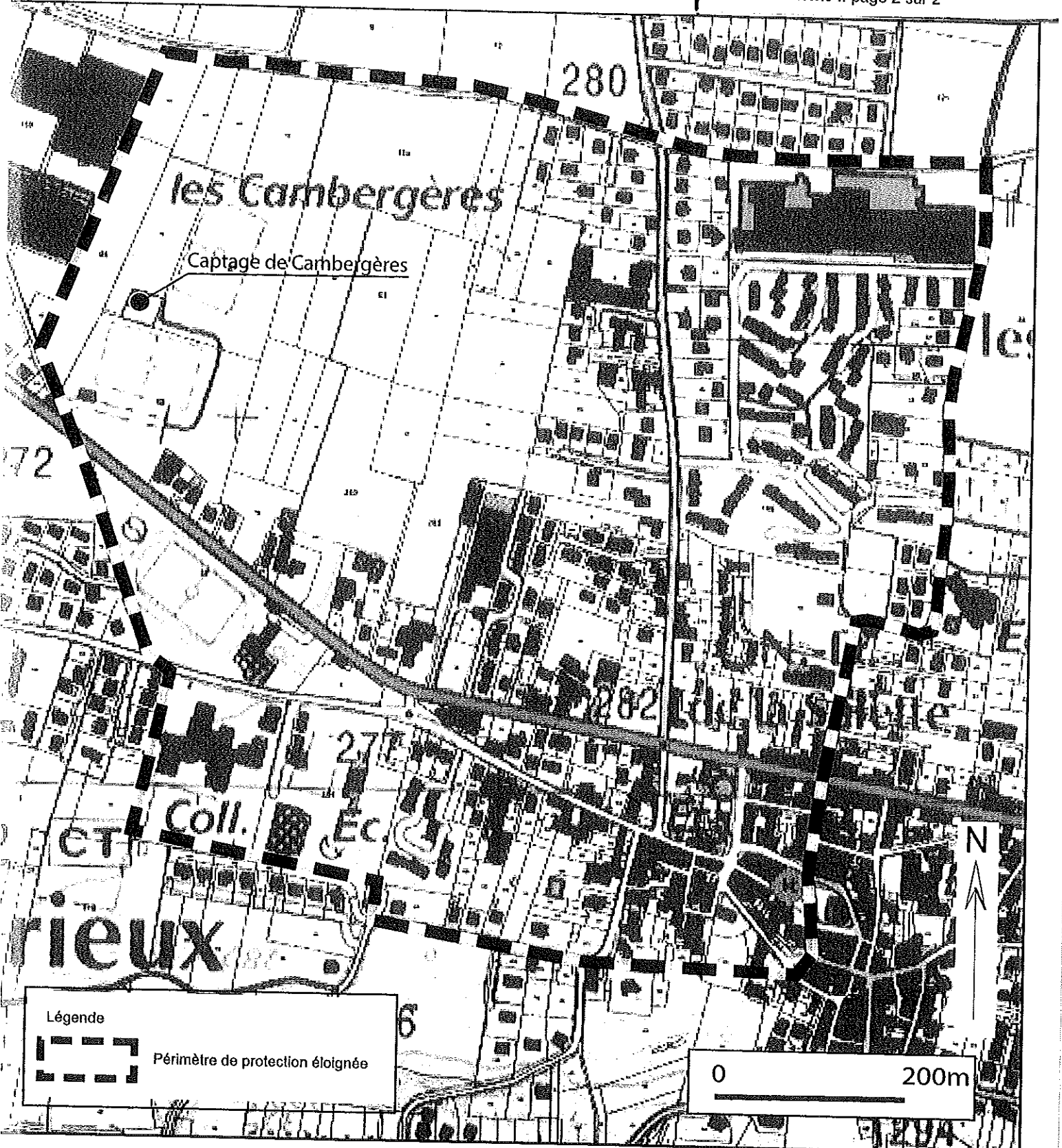
Grenoble, le

LE PREFET 12 AOUT 2013

Pour le Préfet, par délégation  
le Secrétaire Général

Frédéric PERISSAT

Annexe II page 2 sur 2




# COMMUNE DE HEYRIEUX

## Mise en conformité du captage des Cambergeres

### Plan Parcellaire (extrait du plan cadastral)

Echelle 1/2500


 PREFET DE L'ISERE  
 Vu pour être annexé à  
 l'arrêté n° 2013.224 - 0016  
 Grenoble, le 17 JUILLET 2013  
 LE PREFET  
 Pour le Préfet, par délégation  
 le Secrétaire Général  
**Frédéric PERISSAT**  
 Annexe II page 1 sur 2



Nota : Les limites foncières résultent d'une application cadastrale  
 réalisée sans enquête. Elles n'ont qu'une valeur indicative et ne  
 sont pas opposables aux riverains en l'absence de bornage  
 contradictoire.

